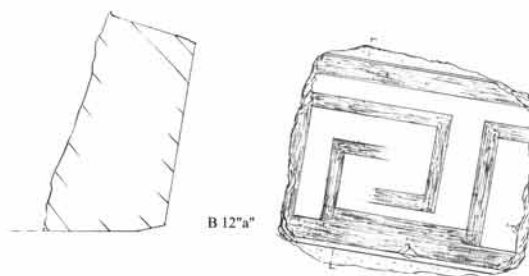




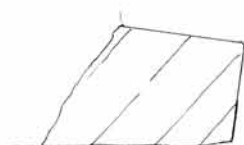
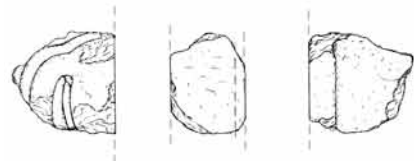
Art 82/K 163



B 12"α"



Art 79/K 5[3.]



Art 77/K 293



Art 77/K 136



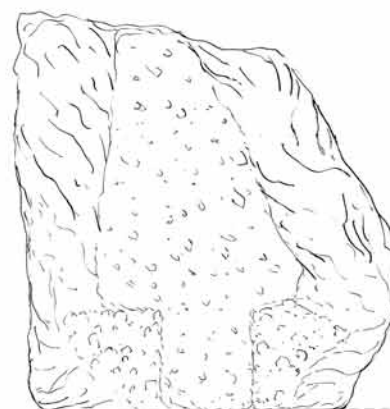
Art 77/K 37 [1.]



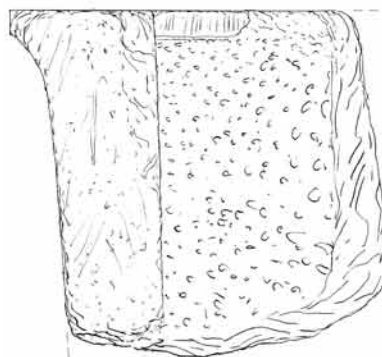
Art 77/K 299 [5.]



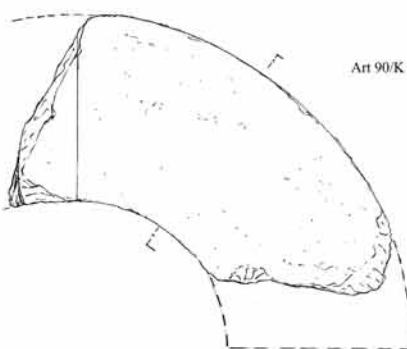
Art 79/K 10 [1.]



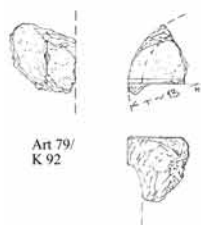
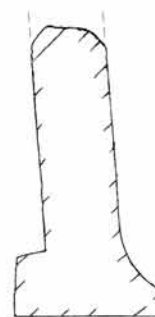
Art 79/K 41



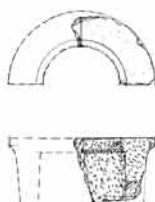
Art 90/K 482



Art 90/K 1203



Art 79/
K 92



Art 90/
K 804



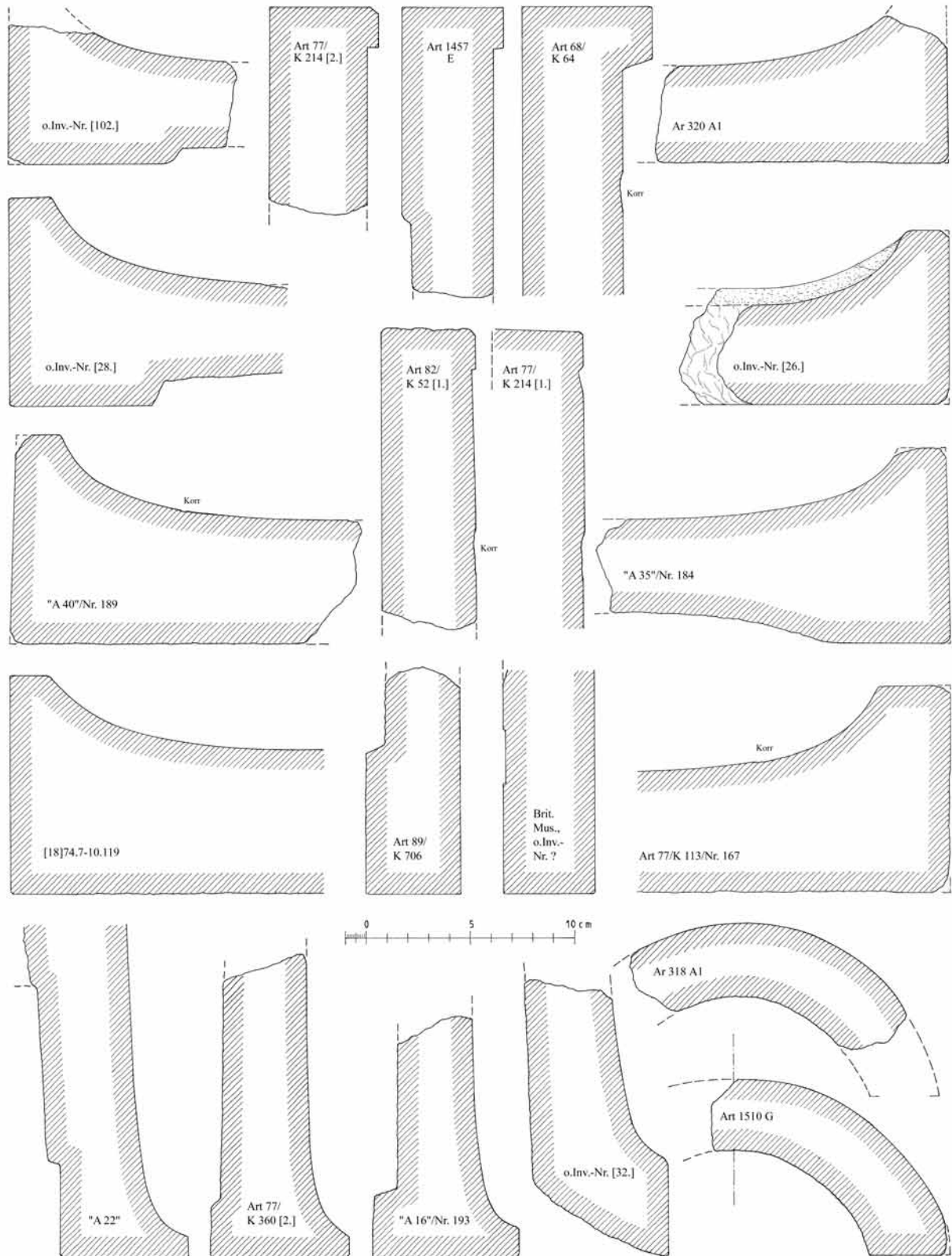
Art 82/K 208 [5.]



Art 77/K 244 [1.]

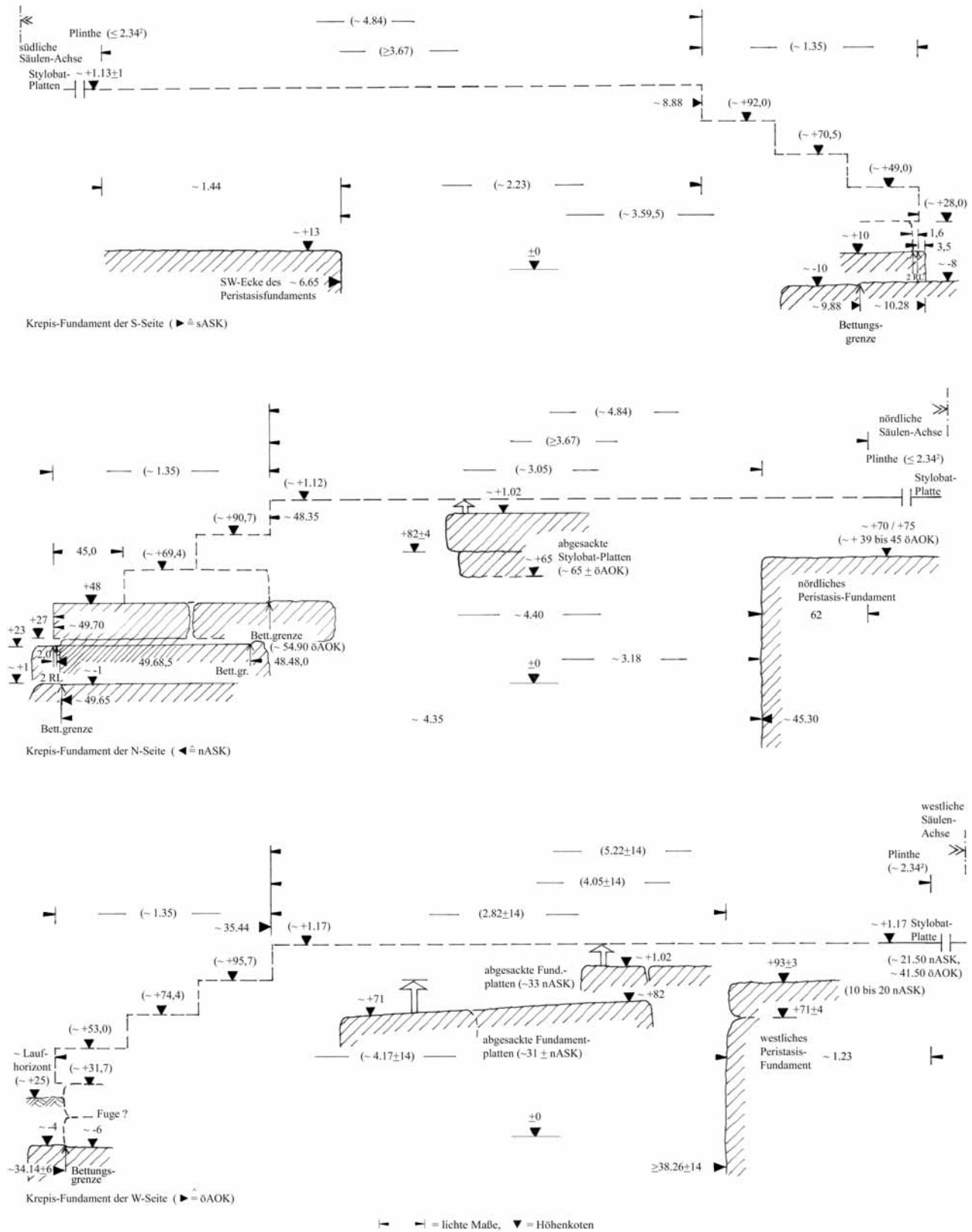
Fragmente von Kalypteren und von der Traufsima sowie unerklärte Fragmente – Kat. 246, 247, 249–253 und 8 ohne Kat.-Nr. (B 12 »α«; Art 77/K 37[1.], 77/K 136, 77/K 244[1.], 77/K 293, 77/K 299[5.], 79/K 5[3.], 79/K 10[1.], 79/K 41, 79/K 92, 82/K 163, 82/K 208[5.], 90/K 482, 90/K 804, 90/K 1203) – M. 1:2 und 1:10

TAFEL 22



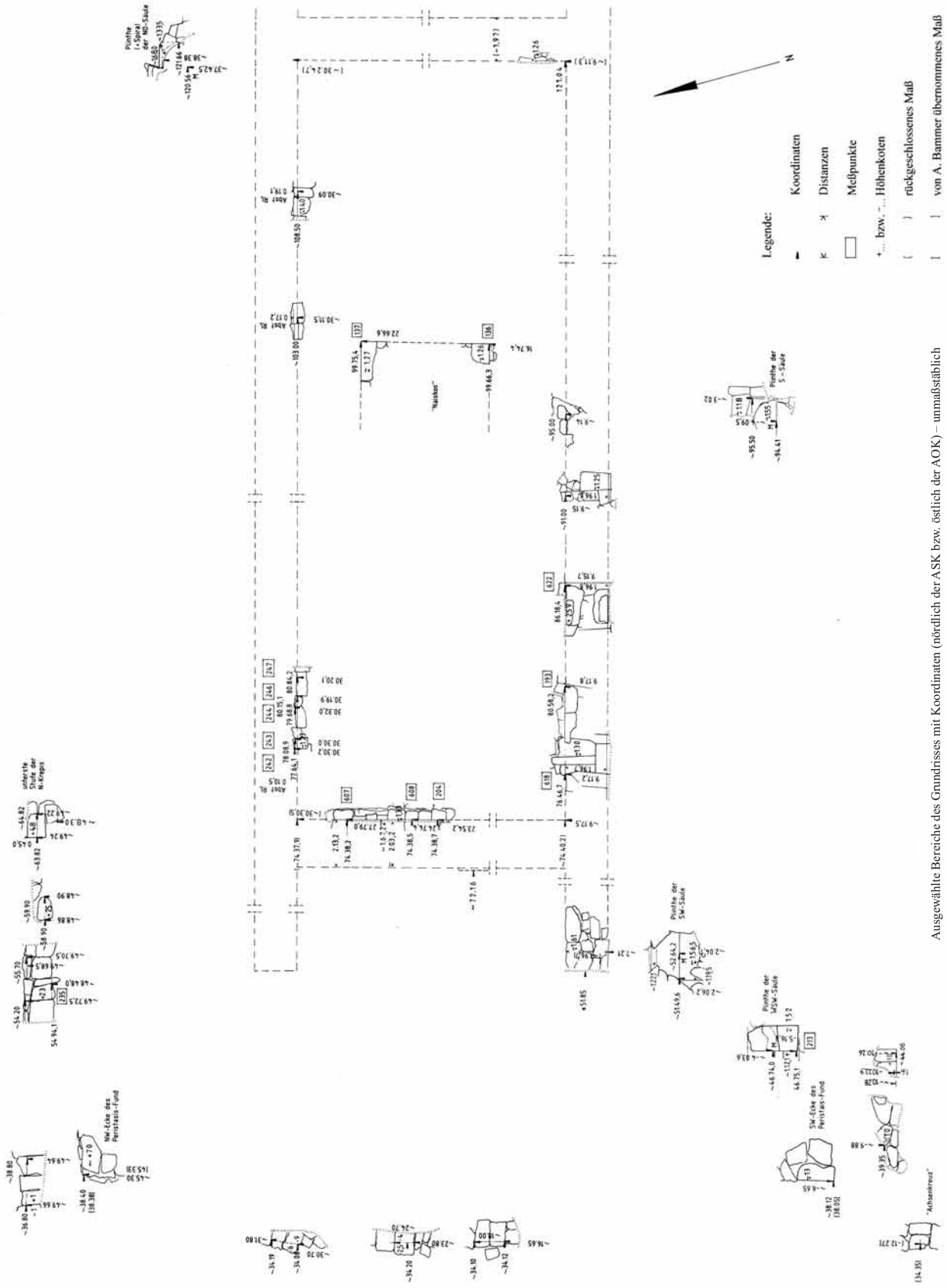
Schnitte durch Stroter- und Kalyptrfragmente – alle ohne Kat.-Nr. ([18]74.7-10.119; ohne Inv.-Nr./Brit. Mus.; ohne Inv.-Nr. [26.], [28.], [32.], [102.]; »A 16«/Nr. 193, »A 22«, »A 35«/Nr. 184, »A 40«/Nr. 189; Ar 318 A 1, 320 A 1; Art 1381 E, 1457 E, 1510 G, 68/K 64, 77/K 113/Nr. 167, 77/K 214[1.] und [2.], 77/K 360[2.], 82/K 52[1.], 89/K 706) – M. 1 : 2

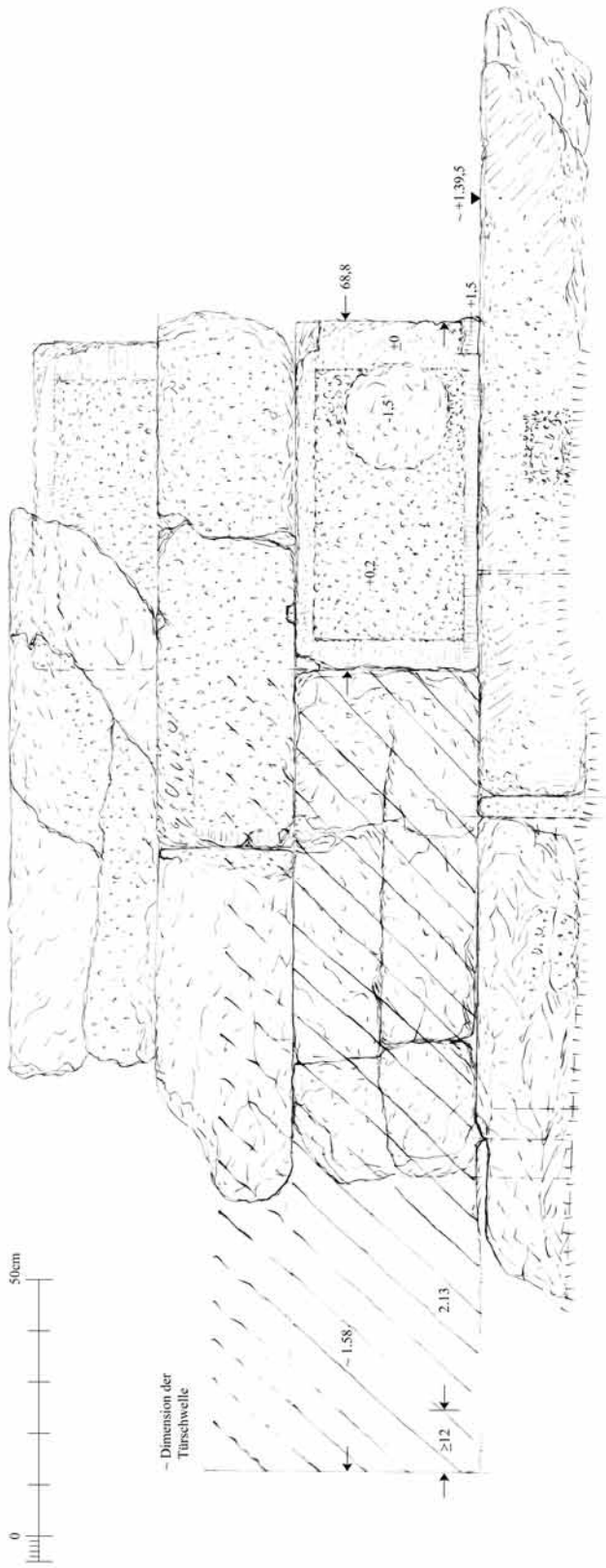
TAFEL 23




Schnitte durch das Krepisfundament an der Süd-, Nord- und Westseite (Lage s. Beil.; alle Maße in m bzw. cm) – M. 1 : 25

TAFEL 24



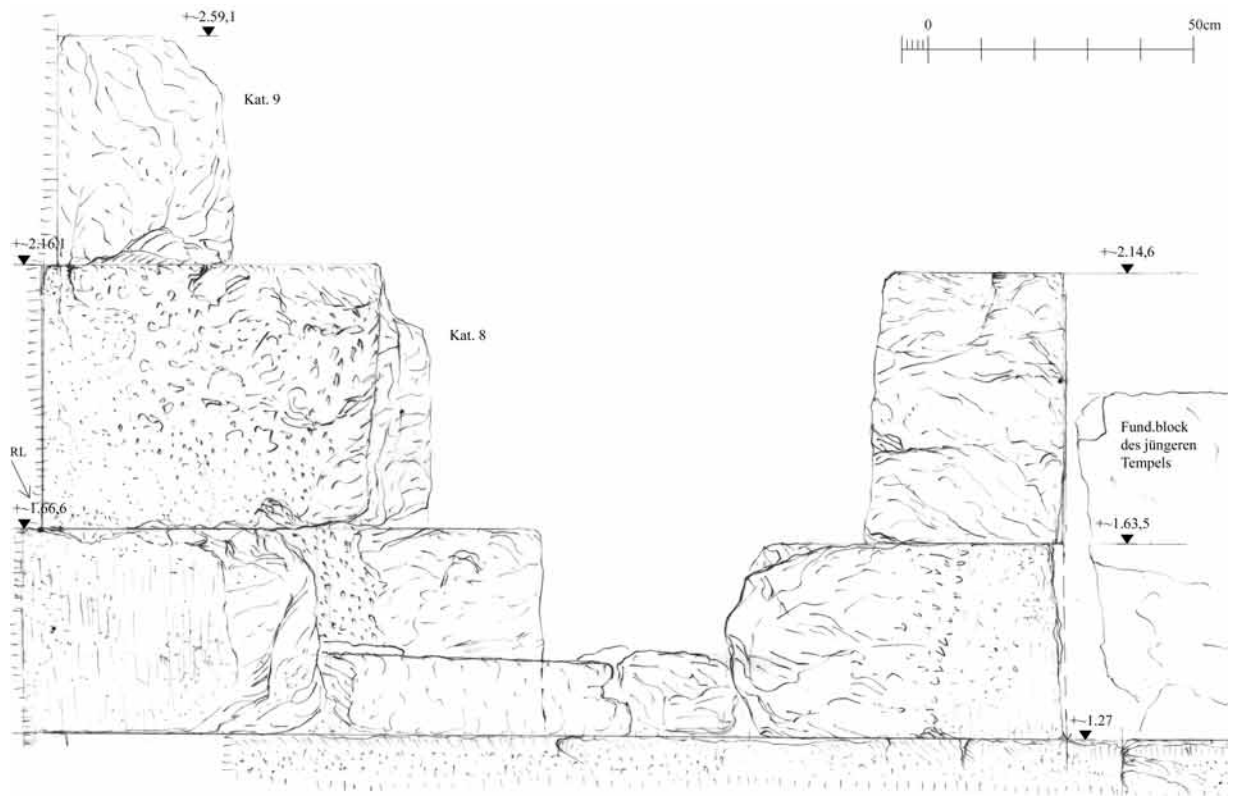


Westliche Sekoswand, Südansicht des Nordteils - 23.50 m nördlich der ASK - M. 1 : 10, vgl. auch Beil.

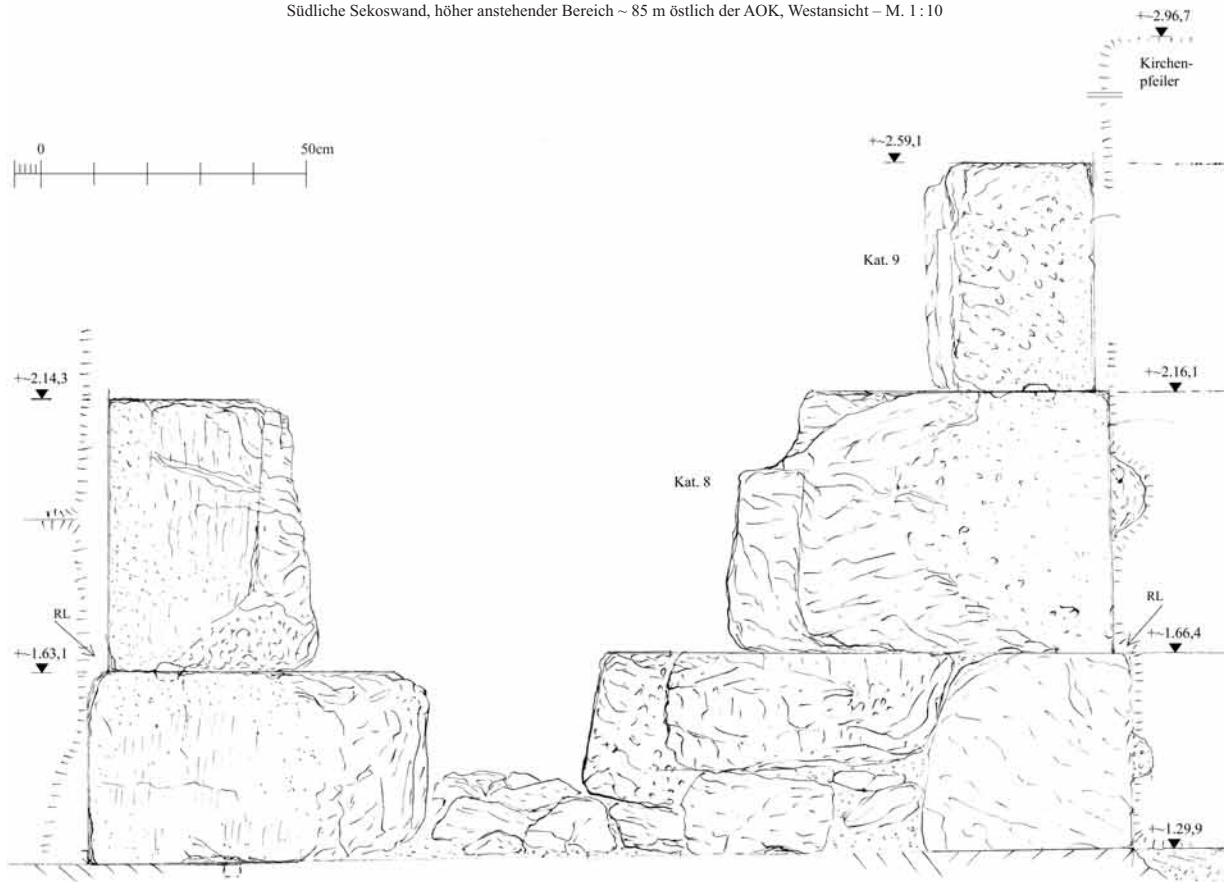


Westliche Sekoswand, Ostansicht des Nordteils, ~ 75 m östlich der AOK - M. 1 : 50, vgl. auch Beil.

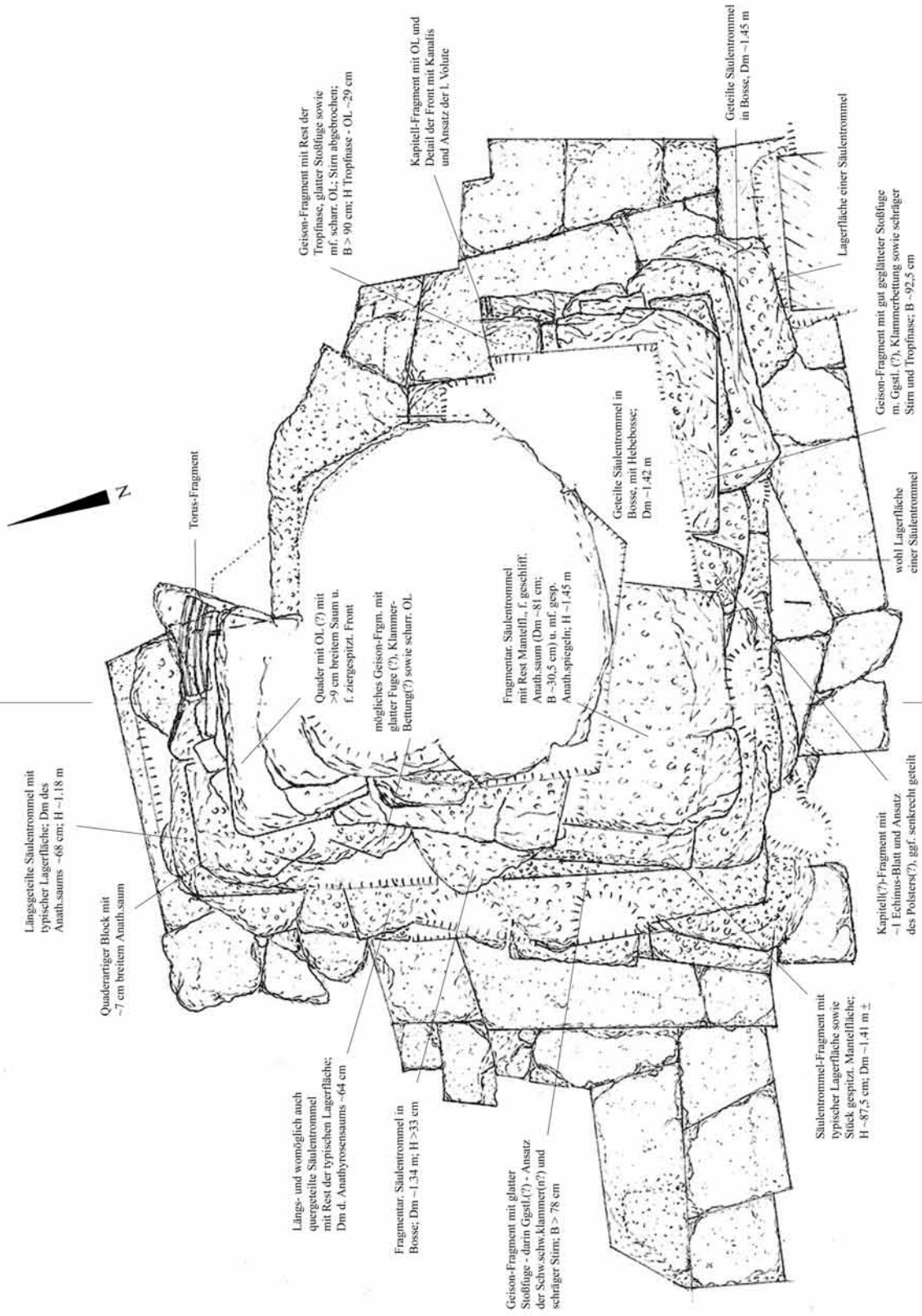
TAFEL 26



Südliche Sekoswand, höher anstehender Bereich ~ 85 m östlich der AOK, Westansicht – M. 1 : 10

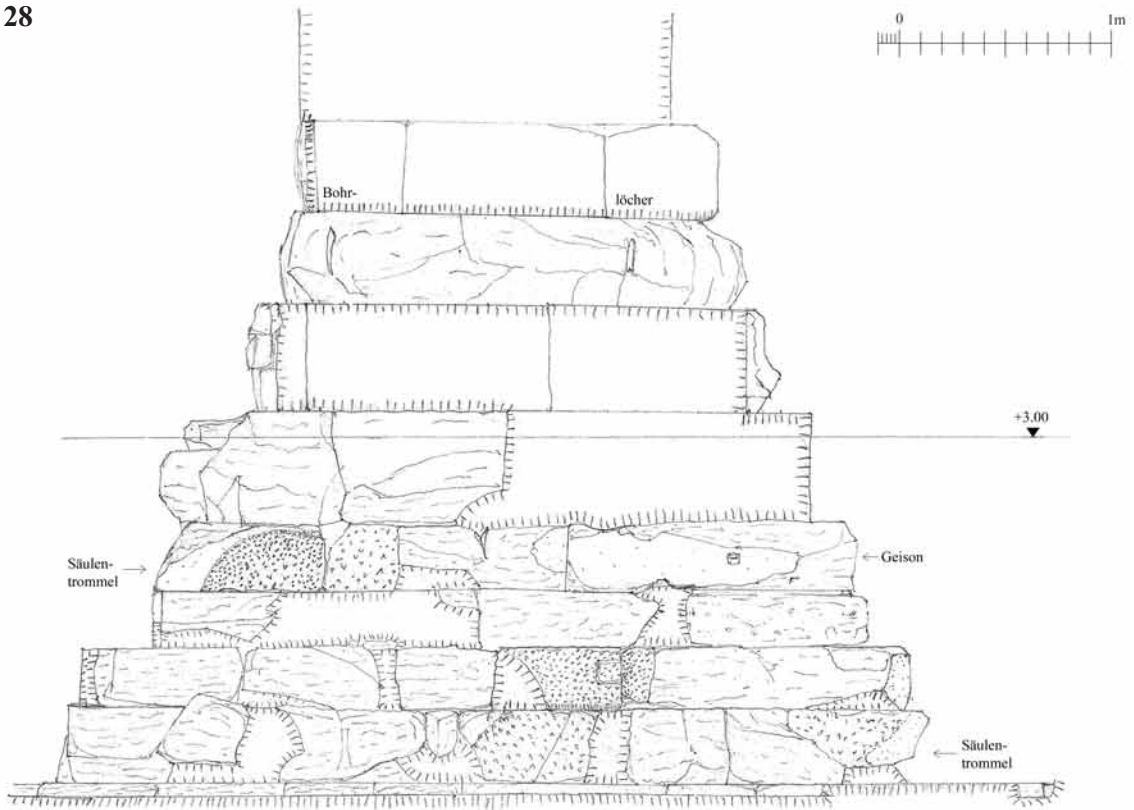


Südliche Sekoswand, höher anstehender Bereich ~ 85 m östlich der AOK, Ostansicht – M. 1 : 10




Nordöstliche Säulenbasis, Grundriß mit eingetragenen archaischen Spolien - M. 1 : 25

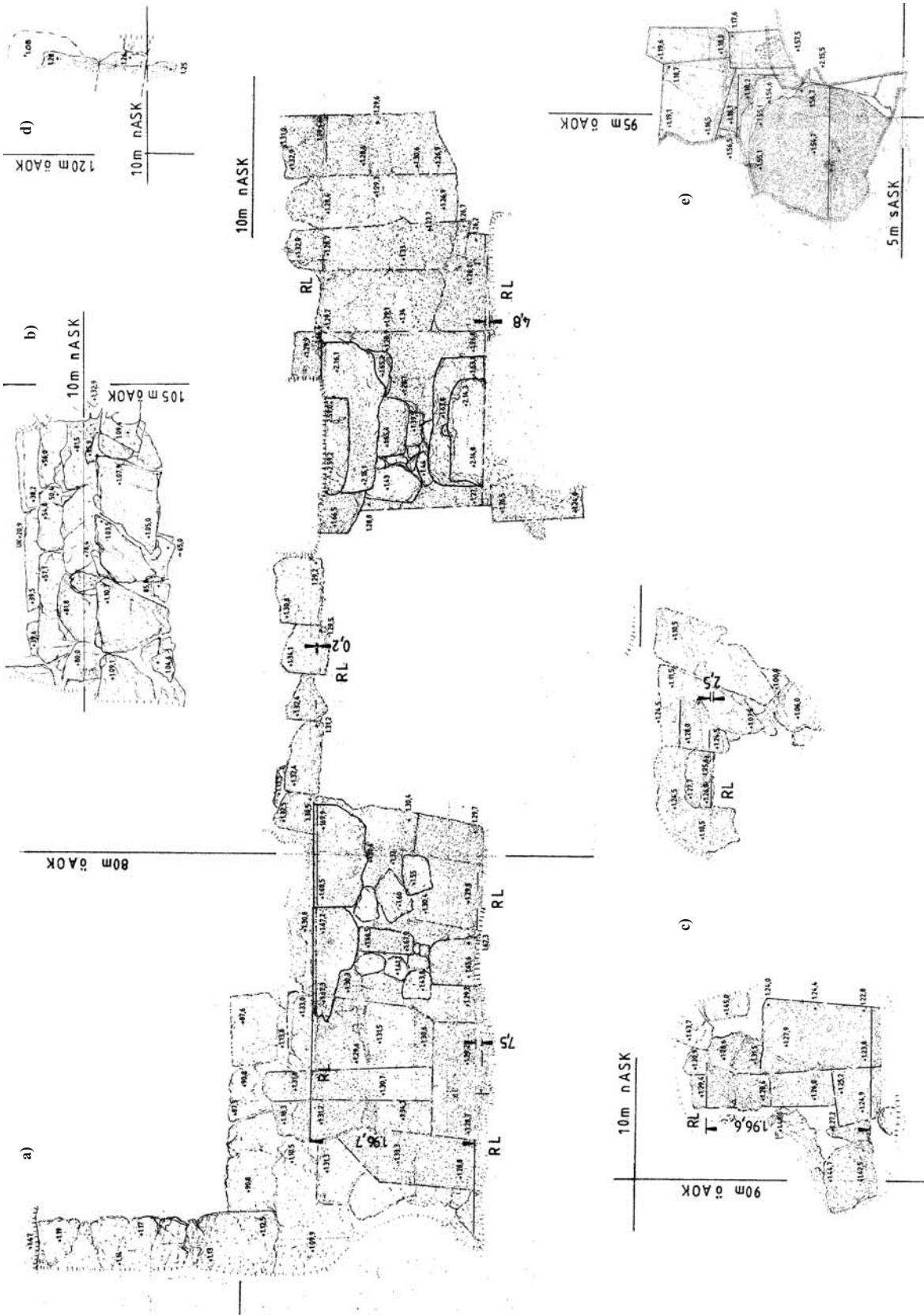
TAFEL 28



Nordöstliche Säulenbasis mit Fundament für Säule des jüngeren Tempels, Südansicht – M. 1:25

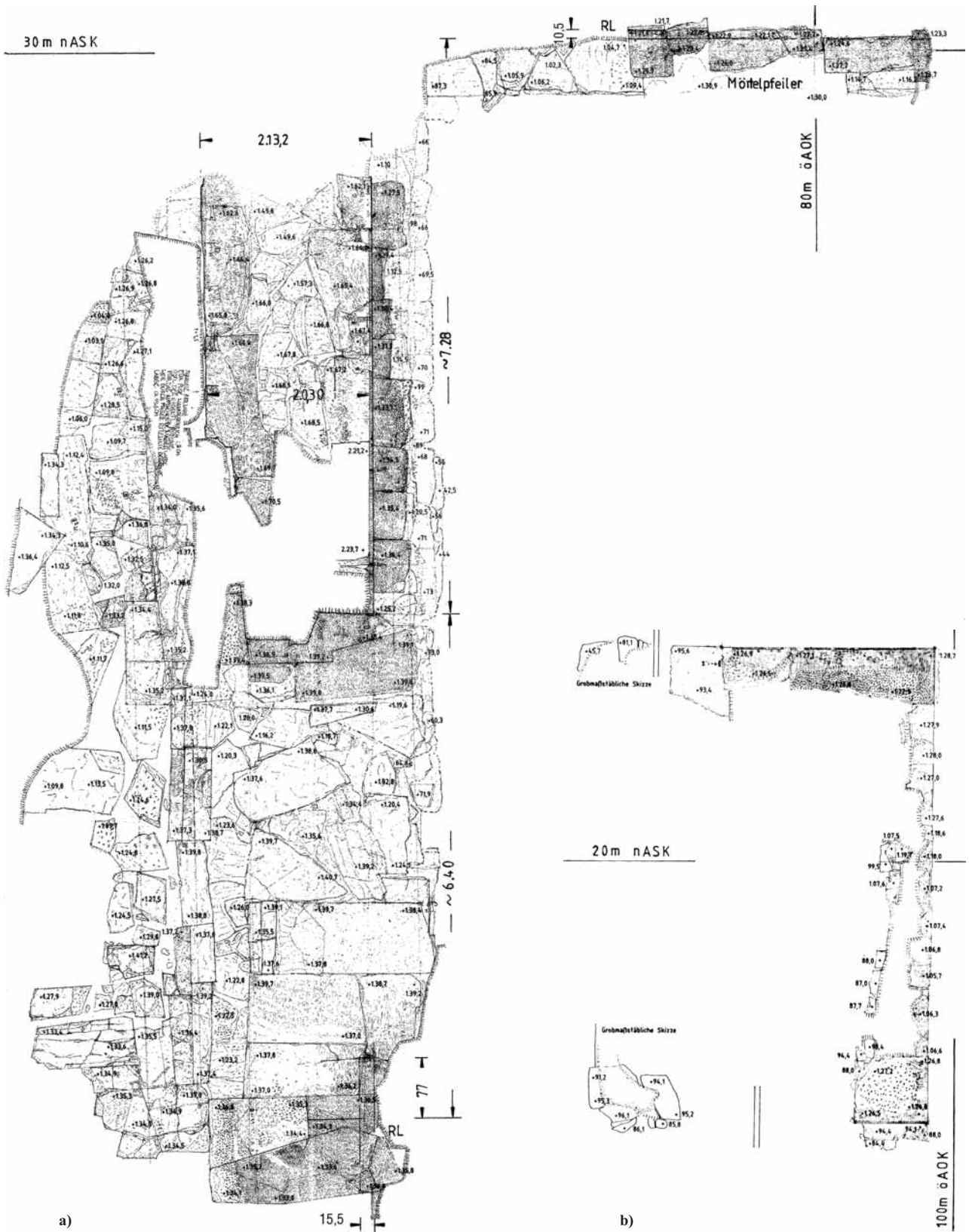


Nordöstliche Säulenbasis mit Fundament für Säule des jüngeren Tempels, Nordansicht – M. 1:25



a) Südliche Sekoswand mit Anschluss der Westwand — b) Fundamentreste der südlichen Sekoswand östlich davon — c) desgl. —91 und —95 m östlich der AOK — d) Bei Südostecke des Sekos — e) S-Säulenbasis

TAFEL 30



a) westliche Sekoswand mit Höhenkoten (alle genordet und M. 1 : 50); Westwand und sog. Kroisos-Naiskos:
 a) westliche Sekoswand mit Anschluß der Nordwand; bei der gestrichelten Linie westlich der Flucht der Westwand die Abtretungsgrenze – b) Reste des sog. Kroisos-Naiskos