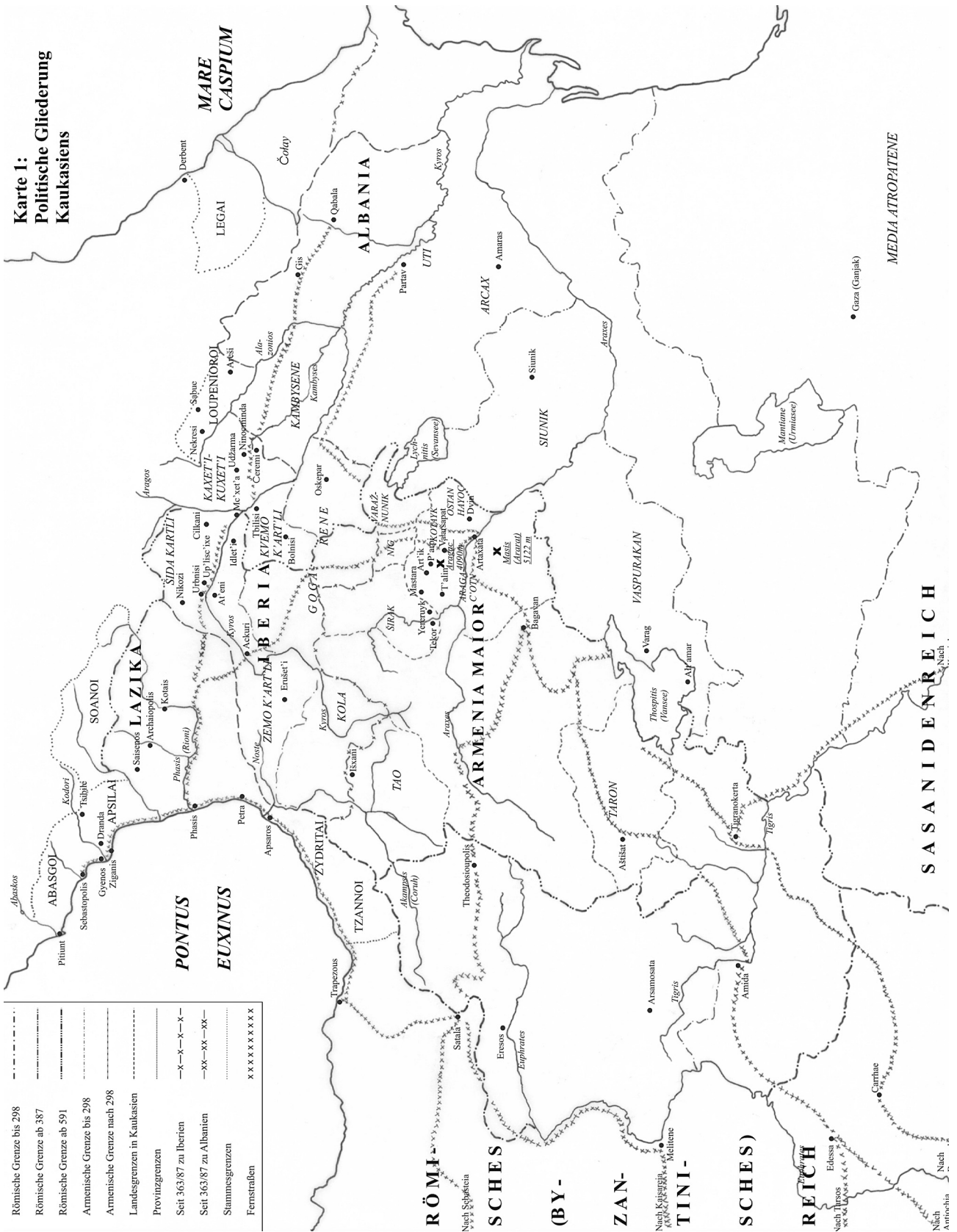
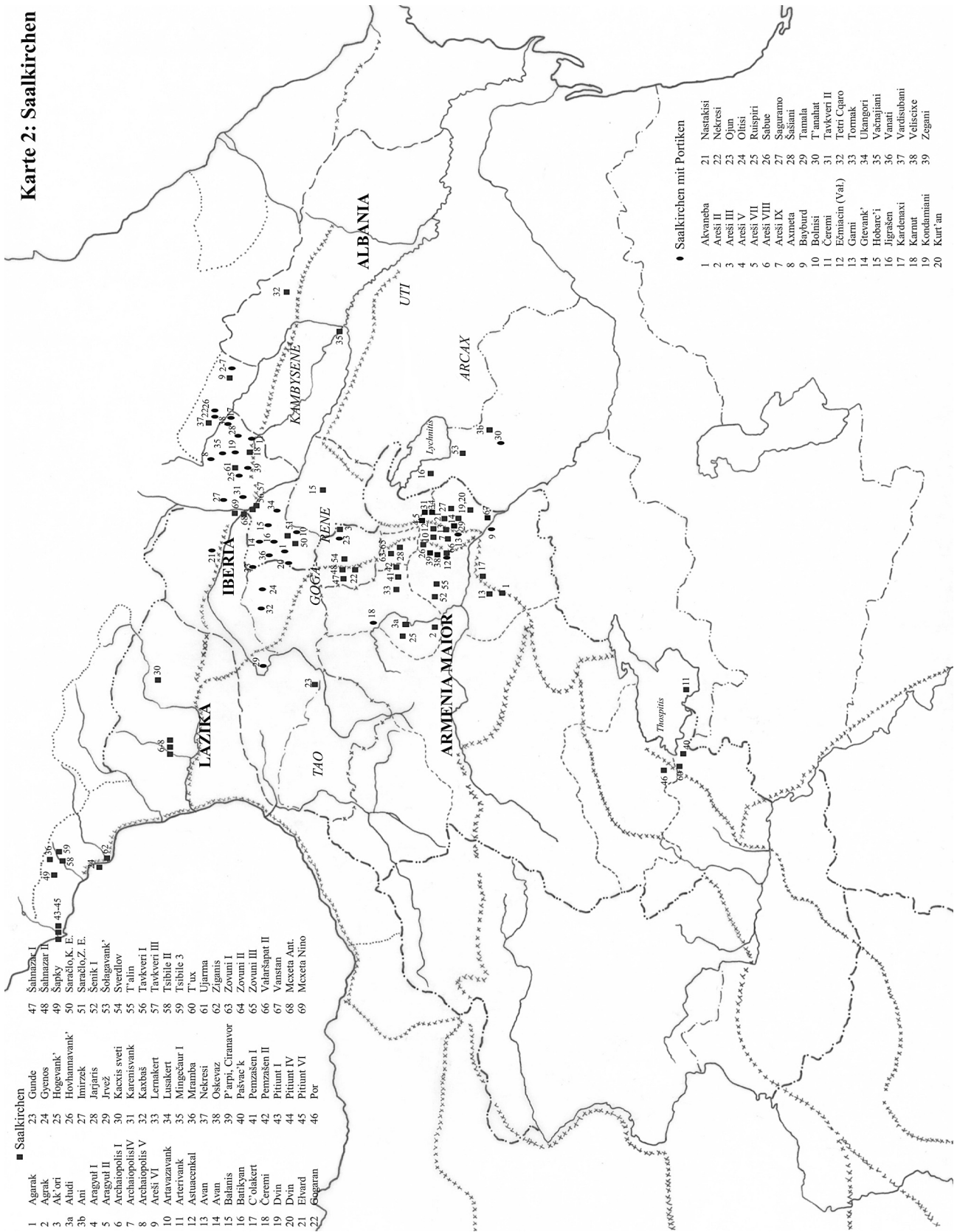


**Karte 1:
Politische Gliederung
Kaukasiens**

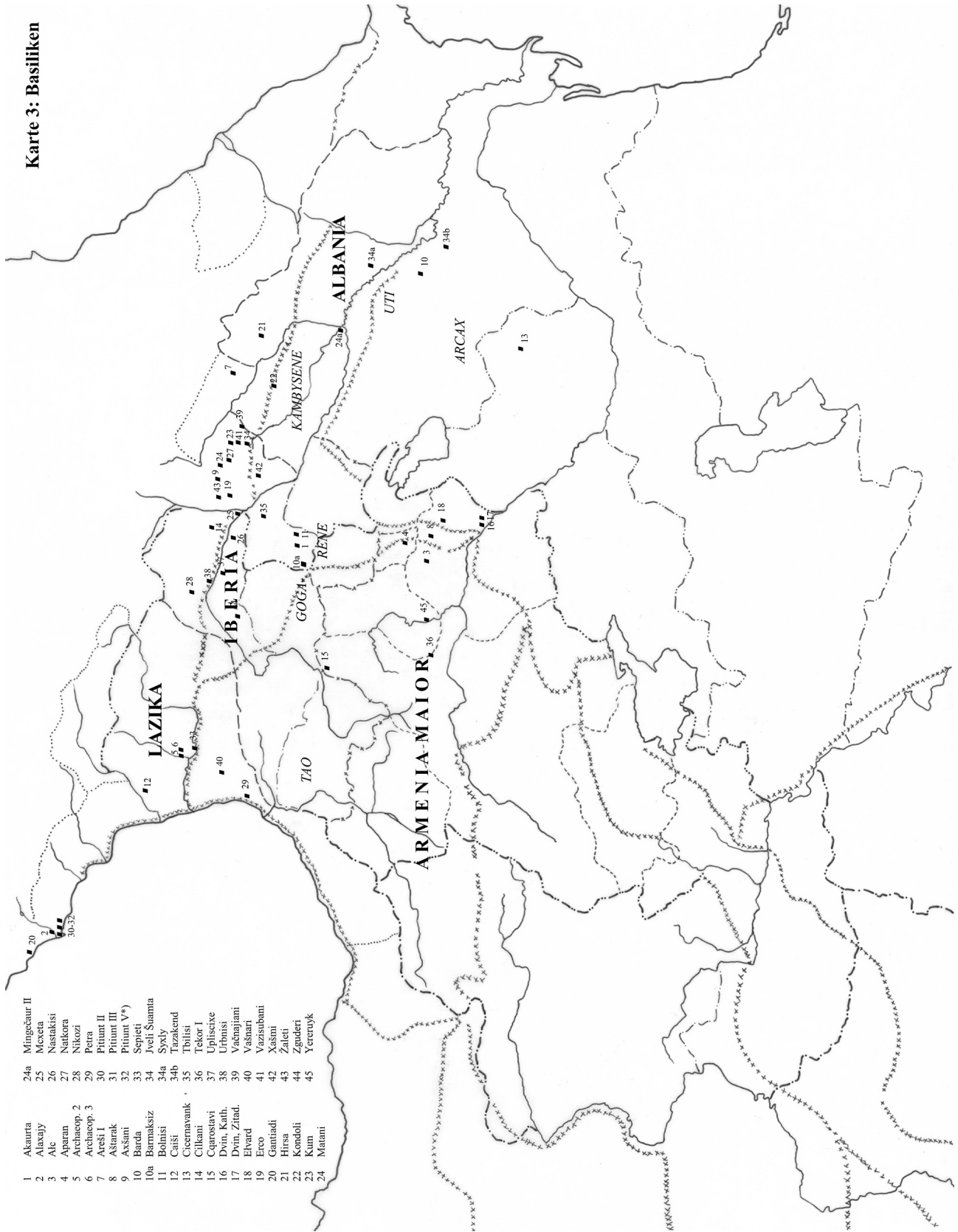


-----	Römische Grenze bis 298
-----	Römische Grenze ab 387
-----	Römische Grenze ab 591
-----	Armenische Grenze bis 298
-----	Armenische Grenze nach 298
-----	Landesgrenzen in Kaukasien
-----	Provinzgrenzen
-X-X-X-X-	Seit 363/87 zu Iberien
-XX-XX-XX-	Seit 363/87 zu Albanien
-----	Stammesgrenzen
XXXXXXXXXX	Fernstraßen

Karte 2: Saalkirchen

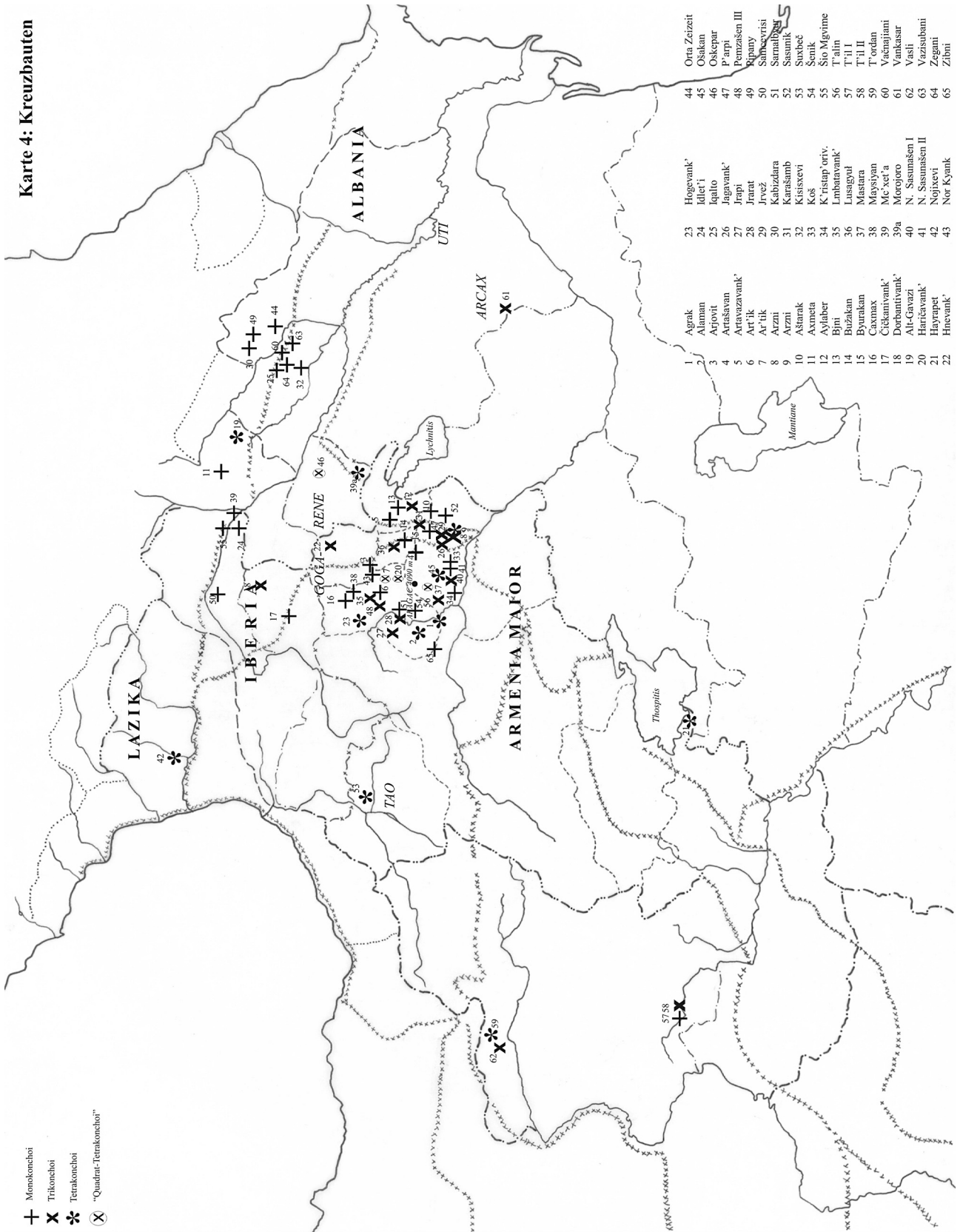


Karte 3: Basiliken



- | | |
|-----------------|------------------|
| 1 Akaurta | 24a Mingocaur II |
| 2 Alaxaly | 25 Mxveta |
| 3 Alc | 26 Nastakisi |
| 4 Aparan | 27 Natkora |
| 5 Archacop, 2 | 28 Nikozi |
| 6 Archacop, 3 | 29 Petra |
| 7 Aresli I | 30 Pitunt II |
| 8 Asfarak | 31 Pitunt III |
| 9 Assani | 32 Pitunt V* |
| 10 Barda | 33 Sepieti |
| 10a Barmaksiz | 34 Jveli-Suamta |
| 11 Bolnisi | 34a Spky |
| 12 Coisi | 34b Tazakend |
| 13 Cixeravank | 35 Tbilisi |
| 14 Cilkan | 36 Tekor I |
| 15 Cqerouvi | 37 Uptseke |
| 16 Dvin, Kath. | 38 Urousi |
| 17 Dvin, Zitad. | 39 Vachjiani |
| 18 Elvard | 40 Vashari |
| 19 Erco | 41 Vazsubani |
| 20 Gantiadi | 42 Xasmi |
| 21 Hirsra | 43 Zaleti |
| 22 Kondoli | 44 Zguderi |
| 23 Kun | 45 Yereryk |
| 24 Matani | |

Karte 4: Kreuzbauten



Karte 5: Zentralbauten

